





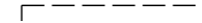


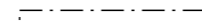



OTE VOIMASSA OLEVASTA ASEMAKAAVASTA,
JOTA MUUTETAAN 1:2000

Asemakaavamerkintöjen selitykset:

-  Teollisuus- ja varastorakennusten korttelialue.
-  Yhdyskuntateknistä huoltoa palvelevien rakennusten ja laitosten alue. Alueelle saa rakentaa vesilaitosta palvelevia laitteita ja rakennuksia.
-  3 m kaava-alueen rajan ulkopuolella oleva viiva.
-  Korttelin, korttelinosan ja alueen raja.
-  Osa-alueen raja.
-  Ohjeellinen alueen tai osa-alueen raja.
- 113** Korttelin numero.
- 12** Ohjeellisen tontin numero.
- II** Roomalainen numero osoittaa rakennusten, rakennuksen tai sen osan suurimman sallitun kerrosluvun.
- e=0.35** Tehokkuusluku eli kerrosalan suhde tontin pinta-alaan.
-  Ohjeellinen rakennusala.
-  Rakennusala.
-  Istutettava alueen osa.
-  Yhdyskuntateknistä huoltoa varten varattu alueen osa.
-  Maanalainen johto.
v=vesijohto

Asemakaavamääräykset:

1. Alueella olevat vesijohdot tulee huomioida toteutussuunnittelun yhteydessä. Teollisuus- ja varastorakennusten korttelialueelle sijoittuva toiminta ei saa vaarantaa vesilaitoksen toimintaa tai vedenjakelua.

HAAPAVESI

KESKUSTAN ASEMAKAAVAN MUUTOS KORTTELISSA 113

1:2000

Asemakaavan muutos koskee Haapaveden keskustan asemakaavan korttelin 113 tonttia 1.


Asemakaavan muutoksella muodostuu Haapaveden keskustan asemakaavan korttelin 113 tontit 11 ja 12.

Asemakaavan pohjakartta on maankäyttö- ja rakennuslain 54 a § (11.4.2014/323) mukainen ja vastaa olosuhteita 24.5.2002.

Pohjakartan hyväksyjä Asta Varonen
Yli-Insinööri

29.11.2021 kaava-alueita pienennetty kaavaehdotuksen nähtävillöön jälkeen


Noora Kela
Arkkitehti


Elina Marjakangas
Arkkitehti YKS-519

SWECO 



HAAPAVEDEN KAUPUNKI

Hyväksytty Haapaveden kaupunginhallituksessa ___ .2021 § ___
Hyväksytty Haapaveden kaupunginvaltuustossa ___ .2021 § ___