

# MAA-AINESLUPAHAKEMUS

(Maa-aineslaki 555/1981)

Viranomaisen merkinnät Asianro 65/11.01.00.04/2023 Saapunut 6.3.2023	Ympäristöpalvelut Helmi Rynnäkkötie 1, 3. krs, 86600 Haapavesi
--	---

Kyseessä on <input type="checkbox"/> uusi lupahakemus <input checked="" type="checkbox"/> jatkolupahakemus (MAL 10:3 §), tiedot aiemmasta maa-ainesluvasta Päätös 27.3.2013, lupa 20130002 <input type="checkbox"/> Haetaan lupaa aloittaa maa-ainesten ottaminen ennen lupapäätöksen lainvoimaisuutta (MAL 21 §) Perustelut aineiden ottamiseksi ennen lupapäätöksen lainvoimaisuutta sekä esitys vakuudeksi niiden haittojen, vahinkojen ja kustannusten korvaamisesta, jotka päätöksen kumoaminen tai luvan muuttaminen voi aiheuttaa
--

## 1. HAKIJA

Nimi tai toiminimi Kuljetuspolar Oy	Y-tunnus
Postiosoite Kempeleentie 7 B 90400 Oulu	
Sähköpostiosoite juha.kanula(at)kuljetuspolar.fi	Puhelinnumero 0405612368

## 2. YHTEYSHENKILÖ- JA LASKUTUSTIEDOT

Nimi Juha Kanula	Postiosoite
Sähköpostiosoite juha.kanula(at)kuljetuspolar.fi	Puhelinnumero 0405612368
Laskutusosoite (postiosoite tai verkkolaskuosoite/OVT-tunnus, välittäjä-tunnus ja viite) Kuljetuspolar Oy, Kempeleentie 7 B, 90400 Oulu	

## 3. OTTAMISALUEEN SIJAINTI, KIINTEISTÖTIEDOT SEKÄ KAAVOITUSTILANNE

Kunta, kylä/kaupunginosa Haapavesi, Mieluskoski	Ottamisalueen nimi Haaponevan ottamisalue	
Kiinteistötunnus/-tunnukset 9:168	Tilan nimi/nimet Haaponeva	
Ottamisalueen keskipisteen koordinaatit (ETRS-TM35FIN) pohjoiskoordinaatti N 7116871 itäkoordinaatti E 418169		
Kiinteistön omistaja ja yhteystiedot sekä selvitys hakijan hallinto-oikeudesta ottamispaikkaan [REDACTED]		
Ottamisalueen rajanaapurit ja muut mahdolliset asianosaiset <input checked="" type="checkbox"/> Tiedot on esitetty erillisellä liitelmakkeella 6010c		
Ottamisalueen ja sen ympäristön kaavoitustilanne <input type="checkbox"/> Maakuntakaava, kaavamerkintä <input type="checkbox"/> Yleiskaava, kaavamerkintä <input type="checkbox"/> Asemakaava, kaavamerkintä	Sijaitseeko ottamisalue pohjavesi-alueella? <input type="checkbox"/> kyllä <input checked="" type="checkbox"/> ei <input type="checkbox"/> osittain	Sijaitseeko ottamisalue meren tai vesistön rantavyöhykkeellä? <input type="checkbox"/> kyllä <input checked="" type="checkbox"/> ei

<input type="checkbox"/> Poikkeamispäätös <input type="checkbox"/> Ei oikeusvaikutteista kaavaa <input type="checkbox"/> Kaavamuuotos vireillä	Pohjavesialueen nimi ja tunnus	
--	--------------------------------	--

#### 4. OTETTAVA MAA-AINES JA OTTAMISEN JÄRJESTÄMINEN

Otettavan aineksen kokonaismäärä (k-m <sup>3</sup> ) 67000	Arvioitu vuotuinen ottamismäärä (k-m <sup>3</sup> ) 6700	Ottamisaika (vuotta) 10	Ottamisalueen pinta-ala (ha) 2,25
Alin ottamistaso (m, N2000 -korkeusjärjestelmä) +130	Pohjaveden pinnan ylin korkeustaso (m, N2000, havaintopiste, havaintoaika) +133	Pohjaveden pinnan keskimääräinen korkeustaso (m, N2000)	

Otettavan aineksen laatu	Määrä (k-m <sup>3</sup> )
Kalliokiviaines	
Sora ja hiekka	67000
Moreeni	
Siltti ja savi	
Eloperäiset maa-ainekset	

Otettavan aineksen käyttötarkoitus	Prosenttiosuus tai sanallinen kuvaus
Asfalttituotanto	
Betonituotanto	
Rakennuskivituotanto	
Raidesepeli	
Teiden rakentaminen ja tienpito	20
Täytöt	70
Muu käyttötarkoitus	10

Onko alueelle tarkoitus sijoittaa kivenmurskaamo?

kyllä  
 ei

Lisätiedot

Esitys vakuudeksi (MAL 12 §)

Ottamistoiminnassa syntyvä kaivannaisjäte (laatu, määrä, hyödyntäminen)

Tiedot on esitetty liitteessä tai ottamissuunnitelmassa

Yleiskuvaus ottamisen, ottamiseen liittyvien toimintojen ja liikenteen järjestämisestä  
**kts. ottamissuunnitelma**

Yleiskuvaus ottamisalueesta, ottamisalueen ja sen ympäristön luonnonolosuhteista sekä hankkeen vaikutuksista ympäristöön ja luonnonolosuhteisiin ja toimenpiteistä ympäristön hoitamiseksi  
**kts. ottamissuunnitelma**

#### 5. LIITTEET

**Kiinteistöjen omistusoikeuteen ja ottamisen järjestämiseen liittyvät sopimukset ja asiakirjat**

- Hallintaoikeusselvitys ottamispaikkaan
- Kiinteistön omistajan antama kirjallinen suostumus luvan hakemiseen
- Luettelo ottamisalueen rajanaapureista ja muista mahdollisista asianosaisista (lomake 6010c)
- Kiinteistörekisteriote ja kiinteistörekisterin karttaote
- Selvitys naapurien kuulemisesta
- Selvitys tieoikeuksista
- Valtakirja

**Ottamissuunnitelma ja kaivannaisjätteen jätehuoltosuunnitelma**

- Ottamissuunnitelma
- Kaivannaisjätteen jätehuoltosuunnitelma

**Kartat ja leikkauspiirustukset**


- Yleiskartta
- Sijaintikartta
- Kaavakartta- ja kaavamääräysote
- Suunnitelmakartta
- Leikkauspiirustukset

**Muut liitteet**

- Ympäristövaikutusten arviointiselostus ja YVA-yhteysviranomaisen perusteltu päätelmä
- Luonnonsuojelulain 65 §:n mukainen Natura-arvioinnin tarveharkinta
- Muu, mikä?

**6. ALLEKIRJOITUS**

Paikka ja päivämäärä

**Haapavedellä 3.3.2023**

Allekirjoitus (tarvittaessa)

**Juha Kanula**

Nimen selvennys



Tulosten keskipisteen koordinaatit (ETRS-TM35FIN): N: 7116871 E: 418169  
Tuloste ei ole mittatarkka.

## Haaponevan ottoalue, Haapavesi

# MAA-AINESTEN OTTOSUUNNITELMA

## HAAPONEVAN OTTOALUE, HAAPAVESI

### SUUNNITELMASELOSTUS

#### 1. OTTAMISALUEEN YLEISTIEDOT

Sijainti: Haaponevan metsätie 140, 86600 Haapavesi  
vuokrattu määräala tilasta Haaponeva 71-403-9-168, om. XXXXXXXXXX

Kunta ja kylä: Haapaveden kaupunki, Mieluskosken kylä

Naapuritilat: Liitekartta ja luettelo

Ottamisalueen  
pinta-ala: 2,25 ha

Otettava  
maa-aines: Hiekkaa 67000 m<sup>3</sup>

Lupa-aika: 10 (kymmenen) vuotta.

#### 2. ALUEEN NYKYTILA

##### ALUEEN NYKYINEN KÄYTTÖ

Alueella on voimassa oleva maa-aineksen ottolupa, joka päättyy 2.4.2023. Nyt haettava lupa on jatkoa vielä ottamatta olevalle osalle.

Ottoalueelta on poistettu puusto ja alueen pintaa on raivattu ottamisen aloittamiseksi.

##### SUOJELUALUEIDEN LÄHEISYYS JA MUINAISMUISTOT

Alue ei kuulu luonnonsuojelualueeseen eikä alueella ole tiedossa olevia muinaismuistoja.

##### VEDENOTTAMOIDEN SUOJA-ALUEET

Ottamisalue ei sijaitse vedenottamon suoja-alueella, eikä kuulu tärkeisiin pohjavesialueisiin. Alueeseen liittyvällä, jo otetulla alueella, on metsälampi, jonka veden korkeus on +133 N<sub>60</sub>. Ottamisen jälkeen alue yhdistyy jo olevaan lampeen, yht. noin 8 ha.

### **3. MAA-AINEKSEN OTTAMISTOIMINTA**

#### **OTTAMISEN ETENEMINEN**

Hiekkaa tullaan ottamaan 67000 m<sup>3</sup>. Ottaminen etenee karttaan merkittyjen nuolien suuntaisesti, kaakkois-luode -suunnassa. Ottamisalueen pohjois- ja itäreunoille jää 20m leveä suojavyöhyke.

#### **KAIVUSYVYYS**

Ottosyvyys alueella on n. 3-5 metriä, alin ottamistaso on +130,00 N<sub>60</sub>

#### **TYÖTURVALLISUUS JASUOJATOIMENPITEET**

Materiaalien ottamisessa noudatetaan kyseisistä töistä annettuja työturvallisuuslain ja työsuojelun yhteistoimintasopimuksen mukaisia säännöksiä.

#### **HAITTAVAIKUTUKSET JA NIIDEN ARVIOINTI**

Maisemallisia haittoja vähennetään viimeistelytöillä. Pintamaat ja rakentamiseen kelpaamaton materiaali läjitetään alueen reunoille ja käytetään luiskien viimeistelyyn vesirajan yläpuolisiin osiin. Pölyn muodostumista vähennetään nostamalla hiekka vedestä, jolloin pölyä ei nostovaiheessa muodostu. Alueella ei varastoida polttoaineita. Ottamisen jälkeen ottoalue jää vesialueeksi ja muodostaa metsälammen, yhdessä aikaisempien ottoalueiden kanssa.

#### **TIESTÖN KÄYTTÖ**

Hiekan kuljetukseen tarvittavien tiestöjen käytöstä sovitaan kyseisten teiden tiehoitokuntien kanssa erikseen käyttöoikeus. Ottamisalueen väliaikaiset tiet poistetaan viimeistelyvaiheessa.

### **4. MAISEMOINTI JA JÄLKIKÄYTTÖ**

#### **LUISKIEN MUOTOILU**

Veden alle jäävät luiskat kaivetaan 2:1 kaltevuuteen ja tulevan vesialueen reunoilla luiskia loivennetaan.

#### **VIIMEISTELY JA SIISTIMINEN OTTAMISTOIMINNAN PÄÄTTYTTYÄ**

Pintamaat levitetään alueelle kasvupohjaksi. Metsittyminen tapahtuu luontaisena uudistumisena. Alueelle muodostuu lampi, jolla voi olla virkistyskäyttöä.

Alueen puuaines ja kannot voidaan käyttää energiahakkeena.

### **5. LUVAT**

Hankkeelle haetaan kunnan maa-aineslupa.

## **6. SUUNNITTELU**

Suunnitelman on laatinut agrologi Jouni Laukka

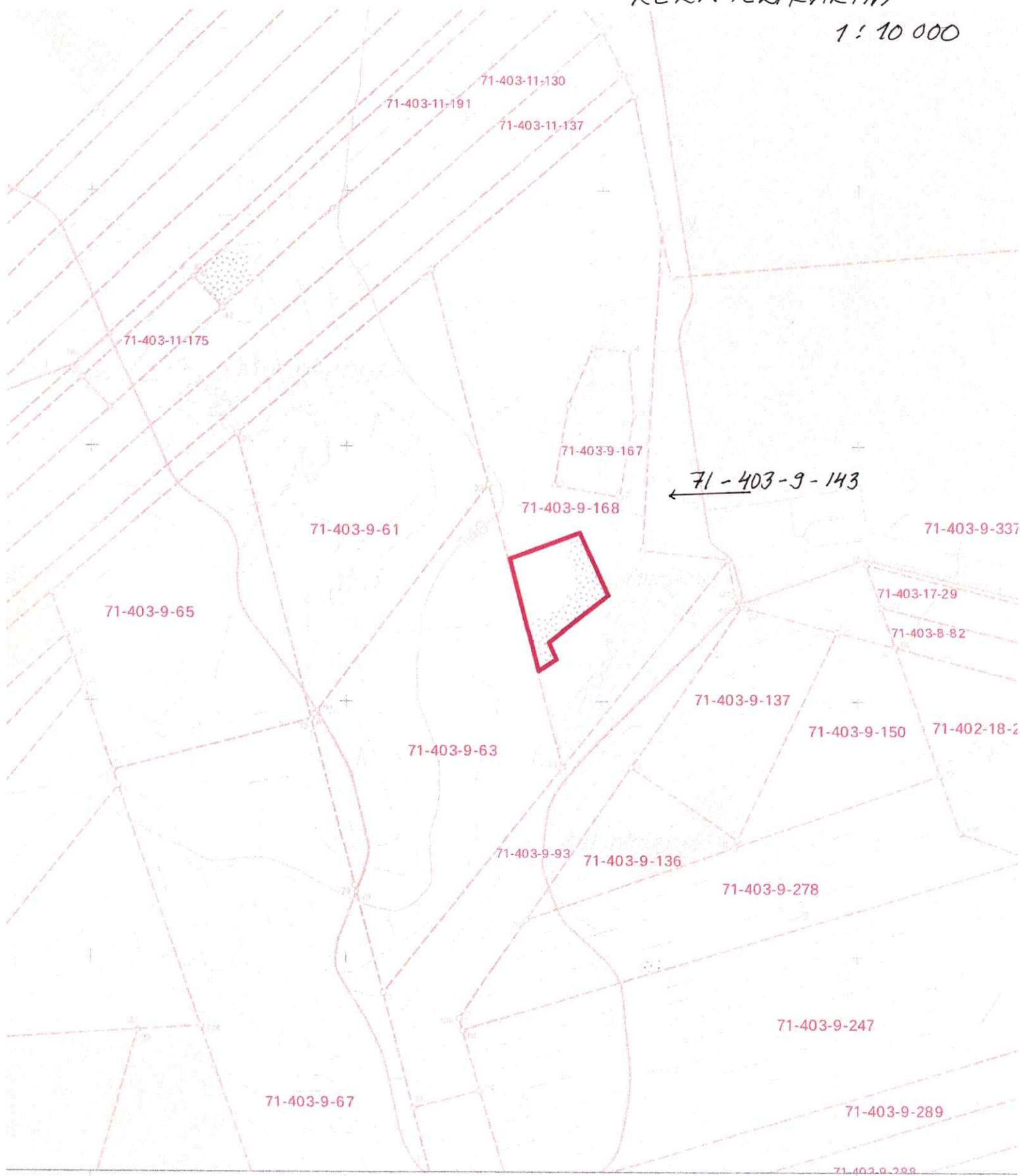
## **7. PÄIVÄYS JA ALLEKIRJOITUS**

Nivalassa 28.2.2023

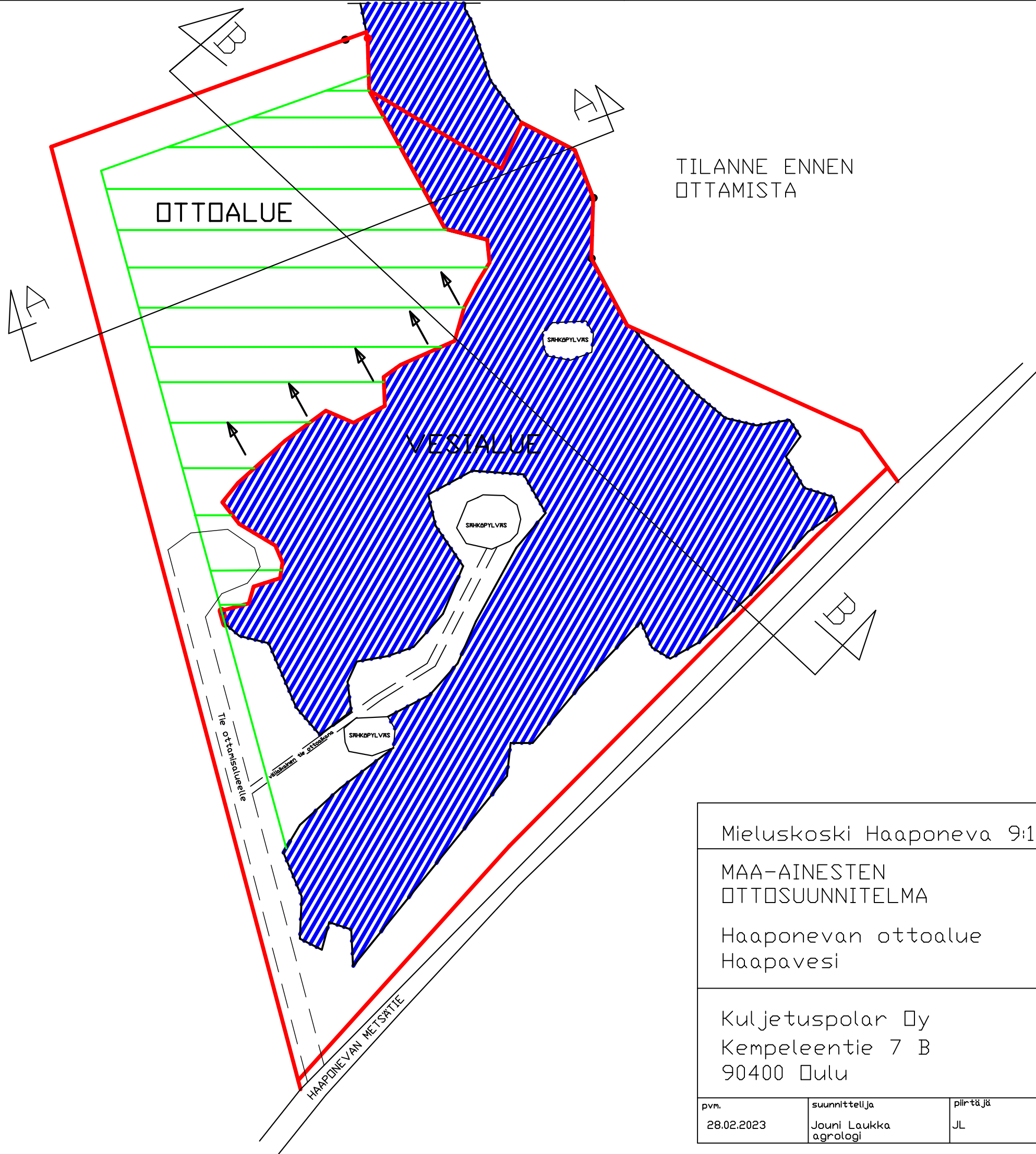
Jouni Laukka, agrologi  
[REDACTED] 85500 Nivala

# REKISTERIKARTTA

1 : 10 000







TILANNE ENNEN  
OTTAMISTA

OTTOALUE

VESIALUE

Mieluskoski Haaponeva 9:168

MAA-AINESTEN  
OTTOSUUNNITELMA

Suunnitelmapiir. 1:2000

Haaponevan ottoalue  
Haapavesi

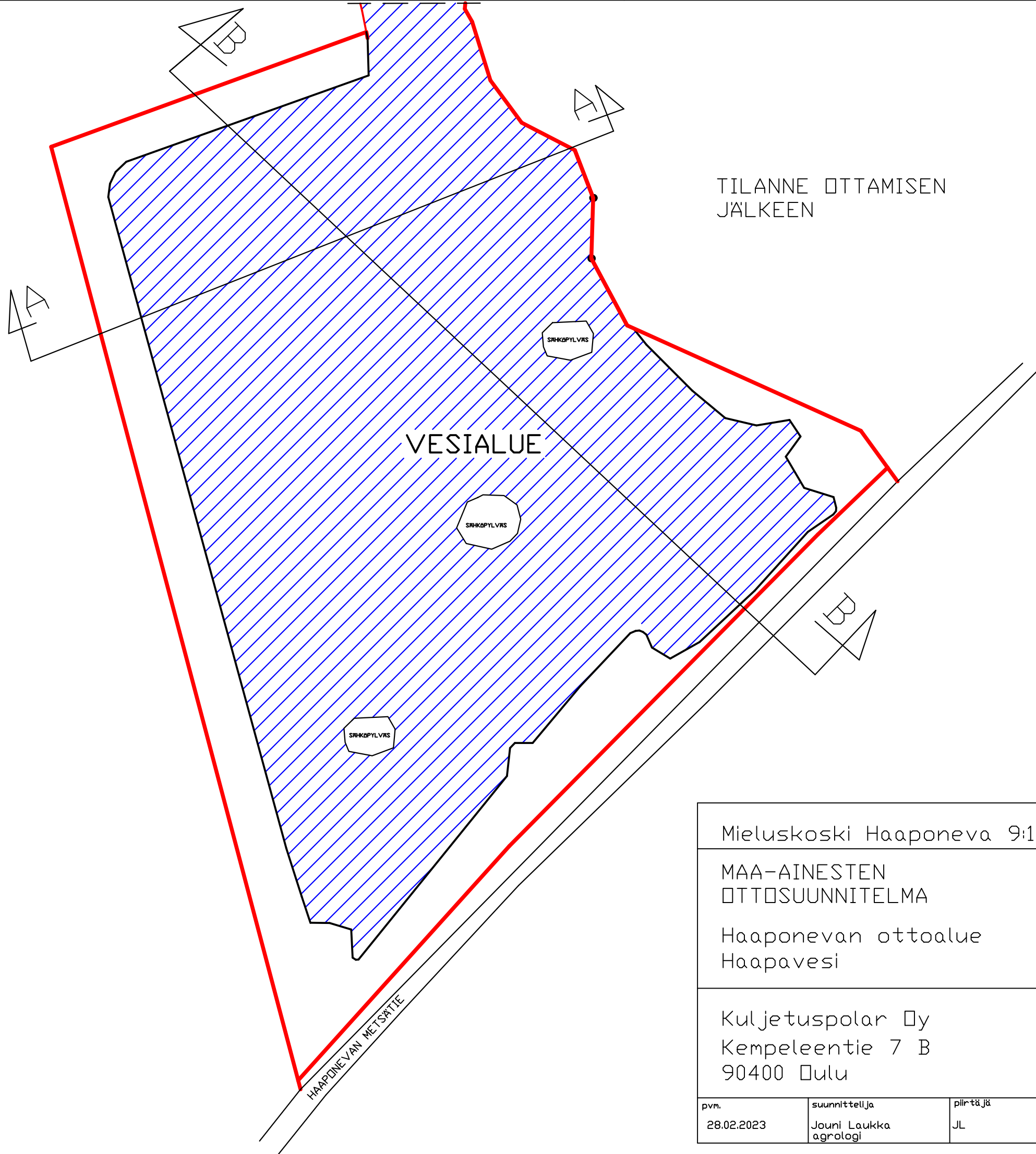
Kuljetuspolar Oy  
Kempeleentie 7 B  
90400 Oulu

pvm.  
28.02.2023

suunnittelija  
Jouni Laukka  
agrologi

piirtäjä  
JL

ARK 301 02



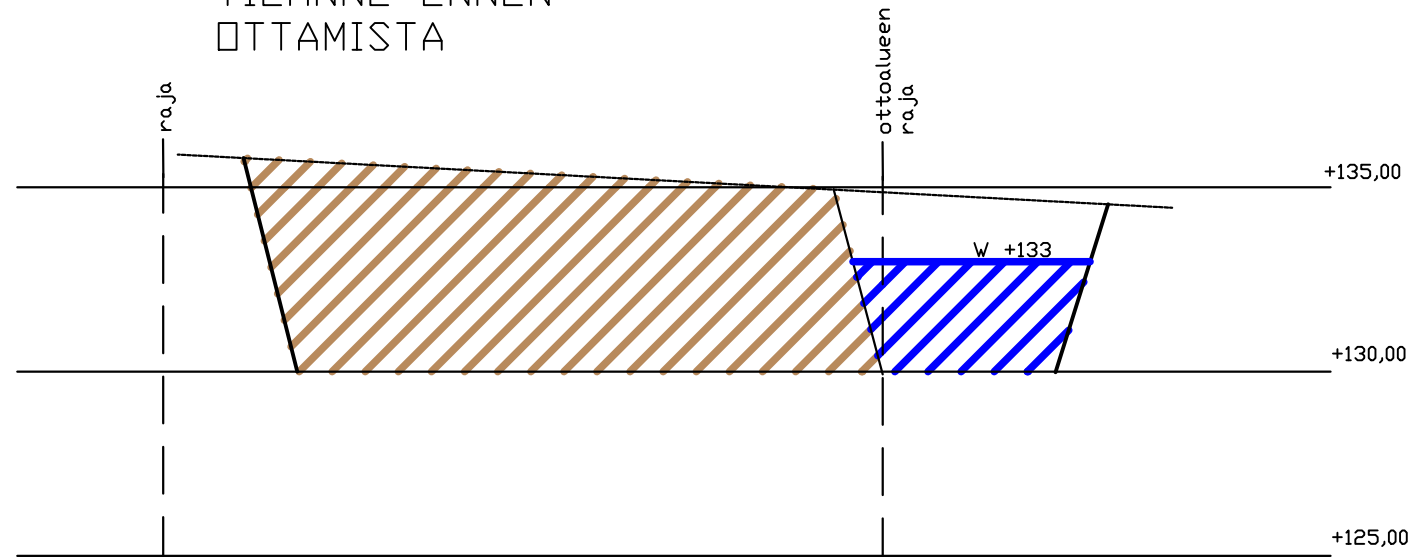
TILANNE OTTAMISEN  
JALKEEN

VESIALUE

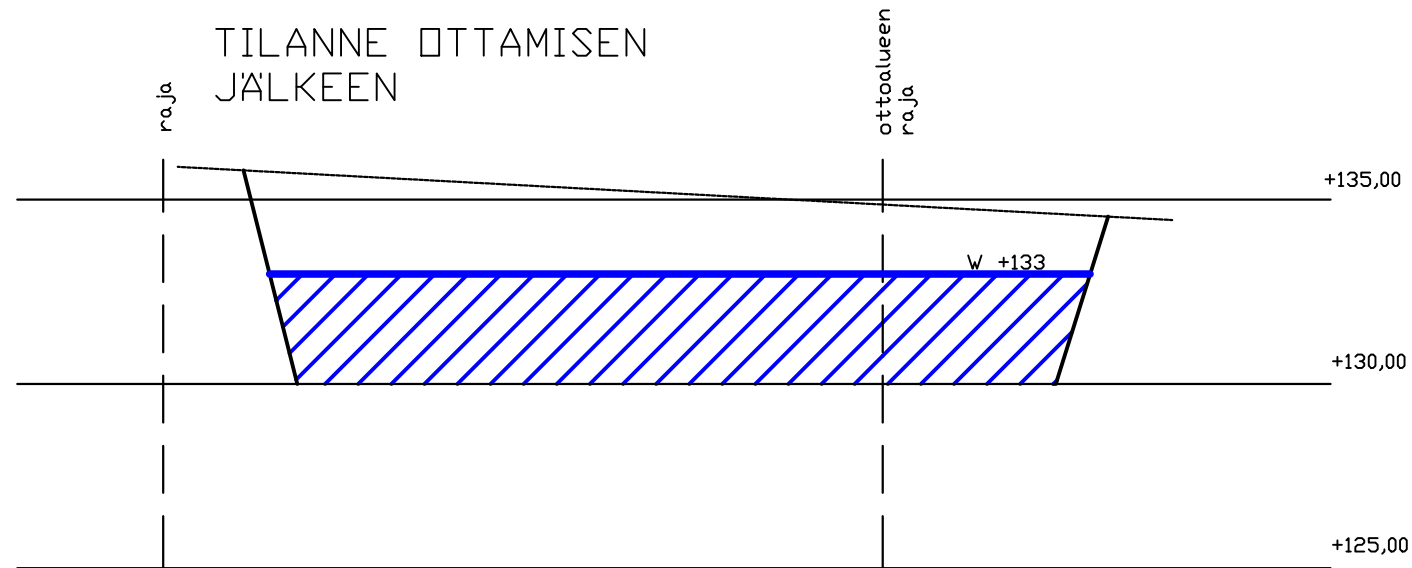
HAAPONEVAN METSÄTIE

Mieluskoski Haaponeva 9:168		
MAA-AINESTEN OTTO-SUUNNITELMA		Suunnitelmapiirustus 1:2000
Haaponevan ottoalue Haapavesi		
Kuljetuspolar Oy Kempeleentie 7 B 90400 Oulu		
pvm. 28.02.2023	suunnittelija Jouni Laukka agrologi	piirtäjä JL
ARK 301 03		

TILANNE ENNEN  
OTTAMISTA



TILANNE OTTAMISEN  
JÄLKEEN



Mieluskoski Haaponeva 9:168

MAA-AINESTEN  
OTTOSUUNNITELMA

Haaponevan ottoalue  
Haapavesi

Leikkaus A-A 1:2000/1:200

Kuljetuspolar Oy  
Kempeleentie 7 B  
90400 Oulu

pvm.

28.02.2023

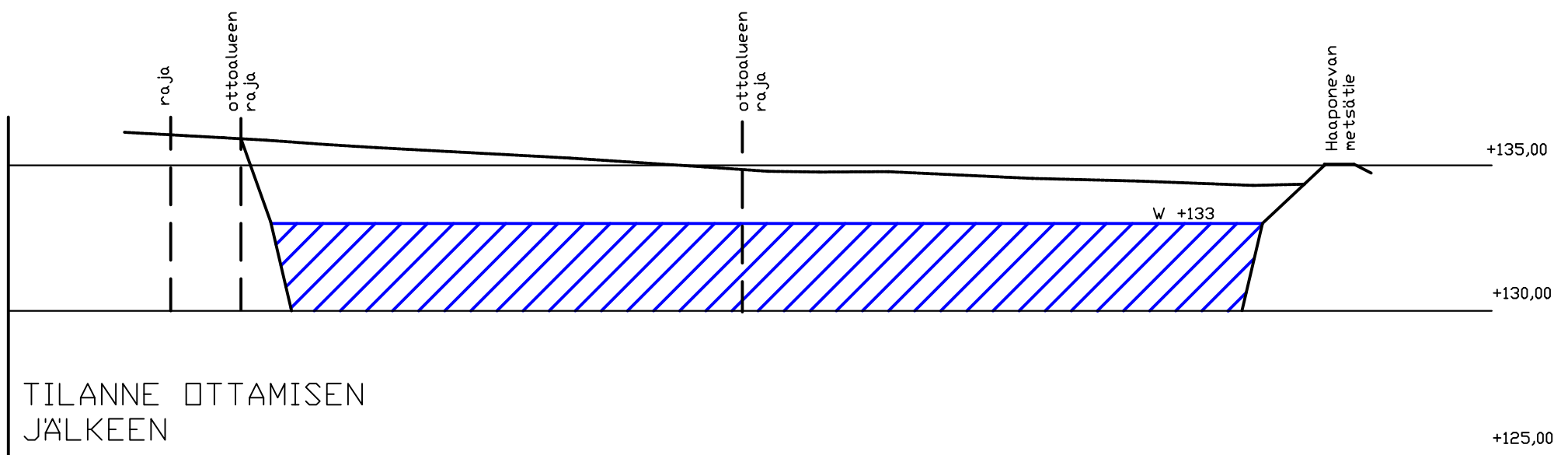
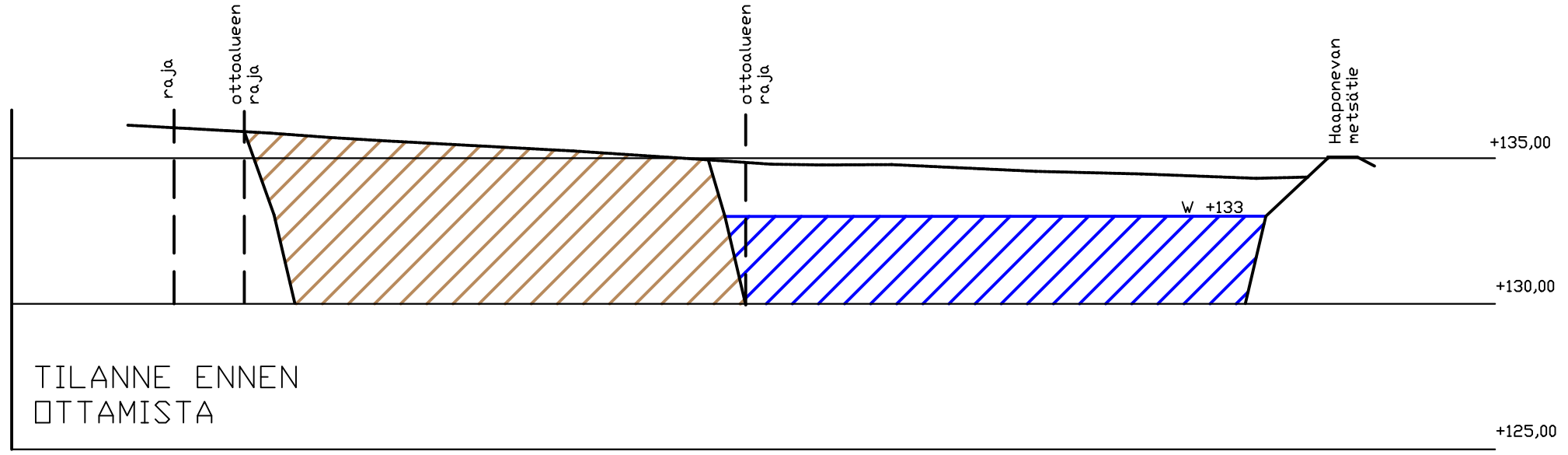
suunnittelija

Jouni Laukka  
agrologi

piirittäjä

Jouni Laukka

ARK 301 03



Mieluskoski Haaponeva 9:168		
MAA-AINESTEN OTTOSUUNNITELMA		Leikkaus B-B 1:2000/1:200
Haaponevan ottoalue Haapavesi		
Kuljetuspolar Oy Kempeleentie 7 B 90400 Oulu		
pvm. 28.02.2023	suunnittelija Jouni Laukka agrologi	piirittäjä JL
ARK 301 04		