

MAA-AINESTEN OTTOSUUNNITELMA

Kunta: HAAPAVESI

Kylä: AINALI

Alue: AAKONVUORI

Tila: IKKALAT 71-401-21-19

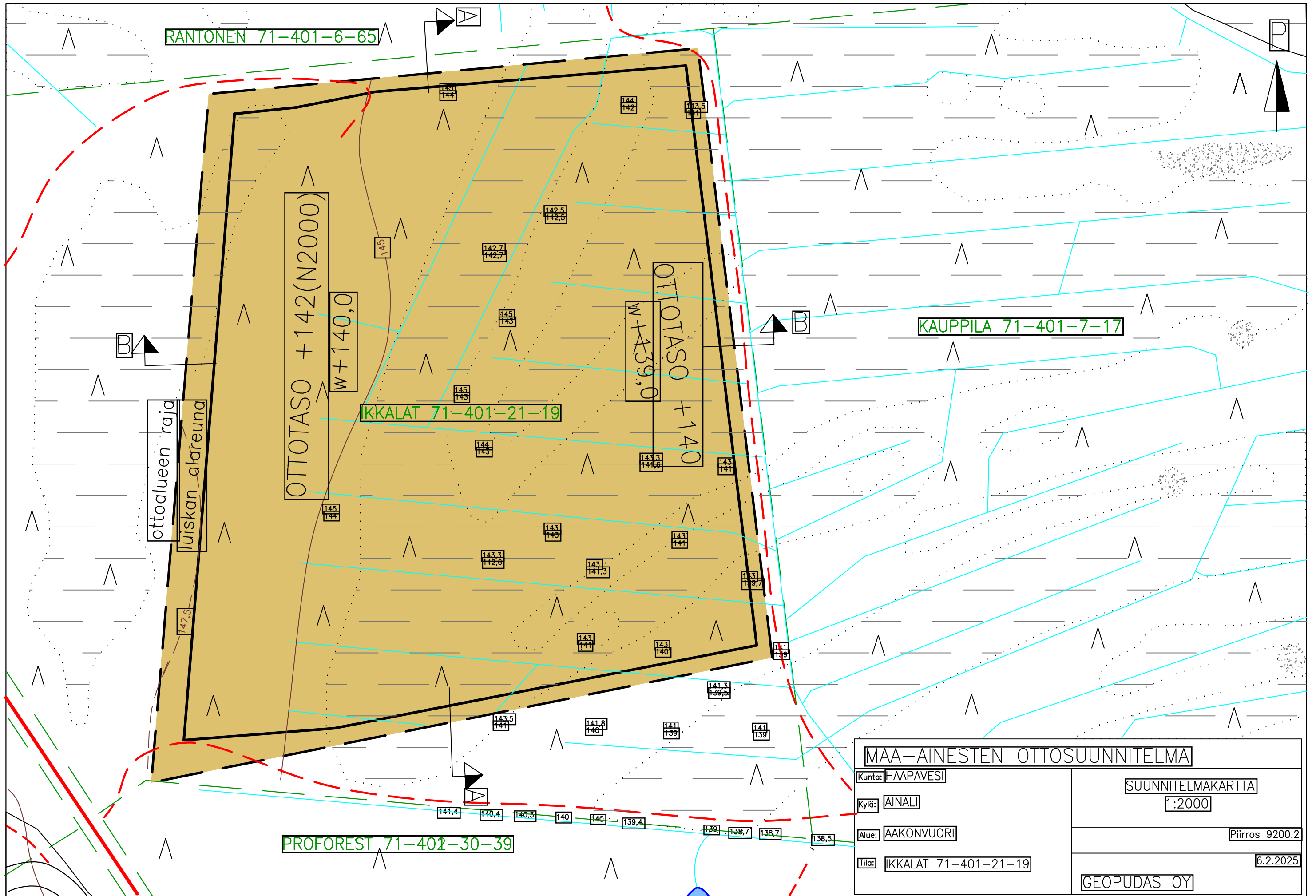
SIJAINTIKARTTA

n.1:60 000/1:4000

Piirros 9200.1

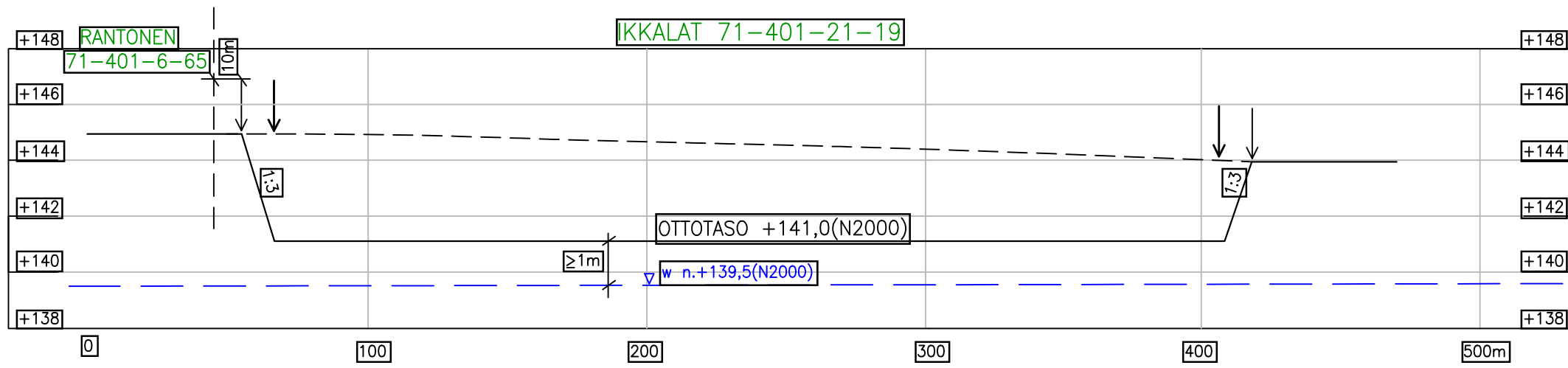
6.2.2025

GEOPUDAS OY

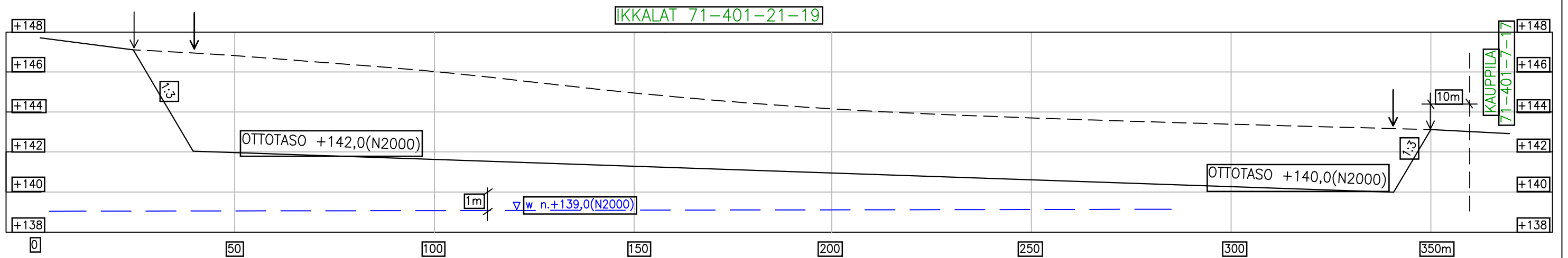








MAA-AINESTEN OTTOSUUNNITELMA	
Kunta: HAAPAVESI	SUUNNITELMAKARTTA
Kylä: AINALI	1:2000
Alue: AAKONVUORI	Piirros 9200.2
Tila: IKKALAT 71-401-21-19	6.2.2025
GEOPUDAS OY	

A-----A

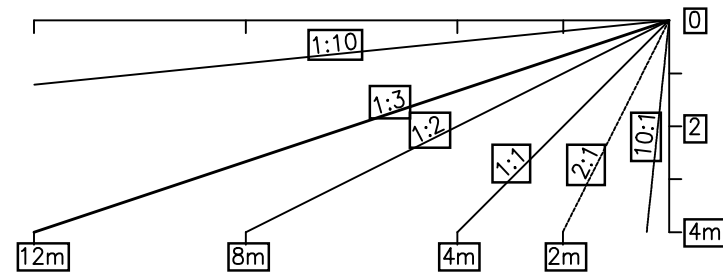


B-----B

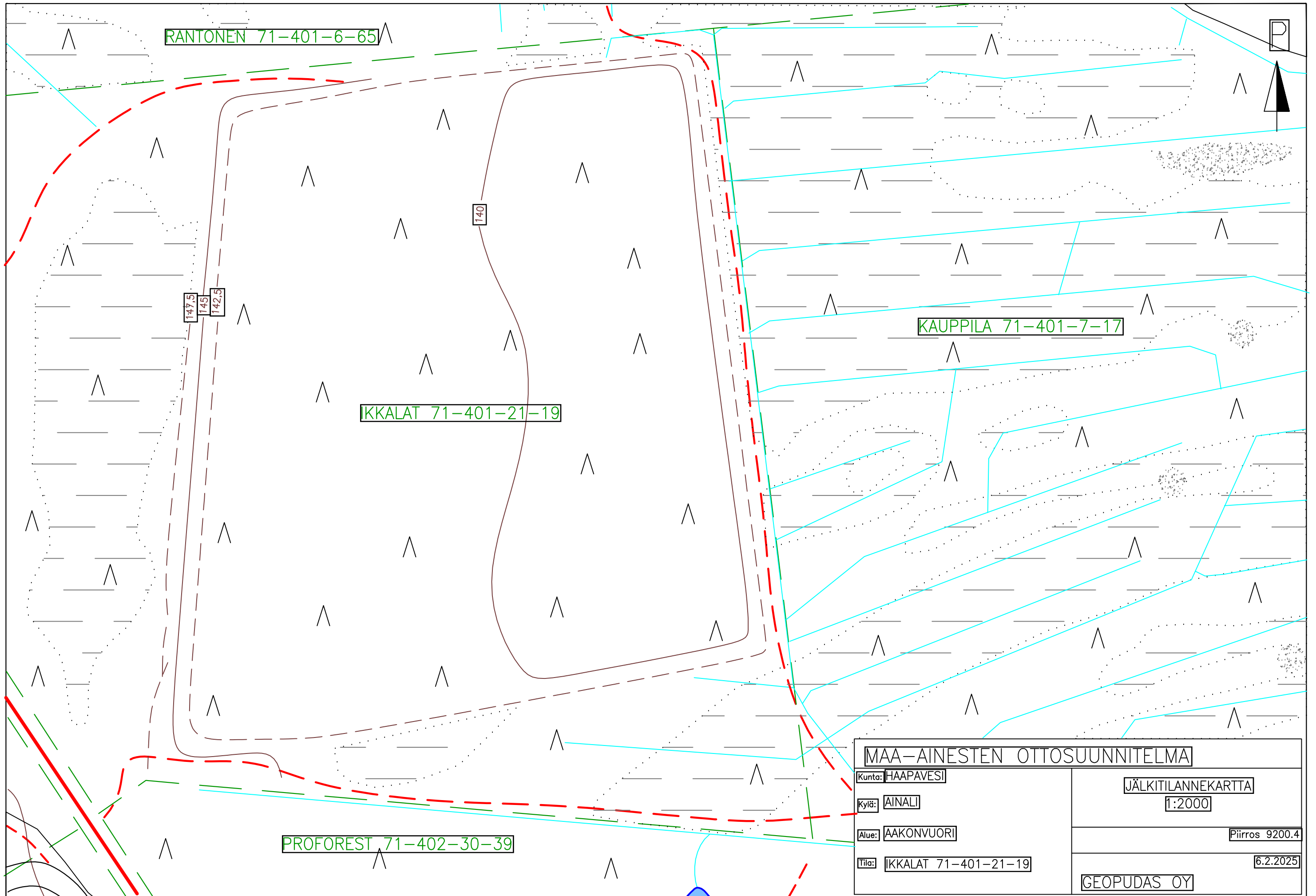


-  nykyinen maanpinta
-  tuleva maanpinta
-  ottoalueen raja
-  luiskan alareuna
-  tilan raja
-  pohjavesipinta

luiskakaltevuudet todellisessa mittakaavassa:



MAA-AINESTEN OTTOSUUNNITELMA	
Kunta: HAAPAVESI	POIKKILEIKKAUKSET
Kylä: AINALI	1:200/1:2000, 1:1000
Alue: AAKONVUORI	Piiros 9200.3
Tila: IKKALAT 71-401-21-19	6.2.2025
GEOPUDAS OY	



RANTONEN 71-401-6-65

140

147,5
145
142,5

KALAT 71-401-21-19

KAUPPILA 71-401-7-17

PROFOREST 71-402-30-39

MAA-AINESTEN OTTOSUUNNITELMA	
Kunta: HAAPAVESI	JÄLKITILANNEKARTTA
Kylä: AINALI	1:2000
Alue: AAKONVUORI	Piirros 9200.4
Tila: KALAT 71-401-21-19	6.2.2025
GEOPUDAS OY	

